






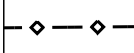






**Legende**

-  Änderungsbereich
-  Flächen für die Landwirtschaft
-  Gemischte Bauflächen
-  Gewerbliche Bauflächen
-  Grünflächen
-  Eingrünung von Bauflächen - Ortsrandeingrünung
-  Feldgehölze / Feldhecken / Einzelbäume
-  Erdgas - Hochdruckleitung
-  Abwasser
-  Pflanzung entlang von Straßen und Wegen
-  Bestehende übergeordnete faunistische und floristische Wanderungsbahnen entlang von Fließgewässer
-  Bauverbotzone

**Legende**

-  Änderungsbereich
-  Gemischte Bauflächen
-  Gewerbegebiet
-  Bauverbotzone
-  Ortsrandeingrünung
-  Einzelbäume

**Verfahrensvermerke 15. Flächennutzungsplanänderung**

1. Der Gemeinderat der Gemeinde Rammingen hat in der Sitzung vom 04.02.2022 die Aufstellung der 15. Flächennutzungsplanänderung mit integriertem Landschaftsplan beschlossen. Der Aufstellungsbeschluss wurde am 07.02.2022 ortsüblich bekannt gemacht.
2. Die frühzeitige Öffentlichkeitsbeteiligung gemäß § 3 Abs. 1 BauGB mit öffentlicher Darlegung und Anhörung für den Vorentwurf der 15. Flächennutzungsplanänderung mit integriertem Landschaftsplan in der Fassung vom ..... hat in der Zeit vom ..... bis ..... stattgefunden.
3. Die frühzeitige Beteiligung der Behörden und sonstigen Träger öffentlicher Belange gemäß § 4 Abs. 1 BauGB für den Vorentwurf der 15. Flächennutzungsplanänderung mit integriertem Landschaftsplan in der Fassung vom ..... hat in der Zeit vom ..... bis ..... stattgefunden.
4. Zu dem Entwurf der 15. Flächennutzungsplanänderung mit integriertem Landschaftsplan in der Fassung vom ..... wurden die Behörden und sonstigen Träger öffentlicher Belange gemäß § 4 Abs. 2 BauGB in der Zeit vom ..... bis ..... beteiligt.
5. Der Entwurf der 15. Flächennutzungsplanänderung mit integriertem Landschaftsplan in der Fassung vom ..... wurde mit der Begründung gemäß § 3 Abs. 2 BauGB in der Zeit vom ..... bis ..... öffentlich ausgelegt.
6. Die Gemeinde Rammingen hat mit Beschluss des Gemeinderats vom ..... die 15. Flächennutzungsplanänderung mit integriertem Landschaftsplan in der Fassung vom ..... festgestellt.

Gemeinde Rammingen, den .....

.....  
(Erster Bürgermeister Anton Schwele)

7. Das Landratsamt Unterallgäu hat die 15. Flächennutzungsplanänderung mit integriertem Landschaftsplan mit Bescheid vom ..... AZ ..... gemäß § 6 BauGB genehmigt.

8. Ausgefertigt

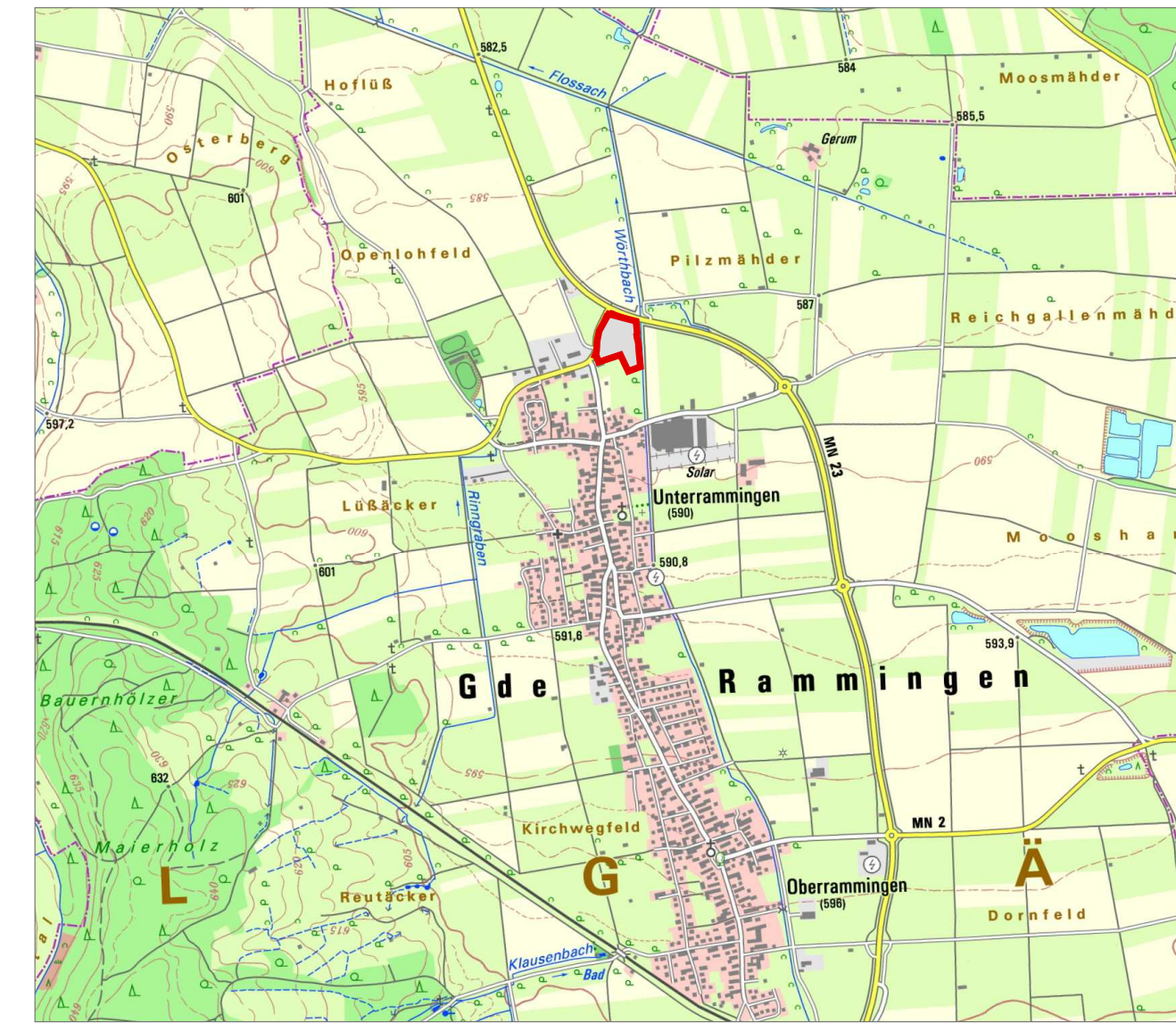
Gemeinde Rammingen, den .....

.....  
(Erster Bürgermeister Anton Schwele)

9. Die Erteilung der Genehmigung der 15. Flächennutzungsplanänderung mit integriertem Landschaftsplan wurde am ..... gemäß § 6 Abs. 5 BauGB ortsüblich bekannt gemacht. Die 15. Flächennutzungsplanänderung ist damit in Kraft getreten.

Gemeinde Rammingen, den .....

.....  
(Erster Bürgermeister Anton Schwele)



Projekt / Bauvorhaben:  
**15. Änderung Flächennutzungsplan mit integriertem Landschaftsplan**

Planbezeichnung:  
**Zeichnerischer Teil  
Vorentwurf**

Stand:  
**21.11.2022**

Auftraggeber / Bauherr:  
**Gemeinde Rammingen  
Rathausplatz 1  
86871 Rammingen**

Maßstab:  
**1:5.000**



Projekt Nr.: 6552  
Bearbeiter/in: RG



LARS consult Gesellschaft für Planung und Projektentwicklung mbH  
Bahnhofstraße 22 D - 87700 Memmingen  
Döllgaststraße 12 D - 86199 Augsburg  
Fon: +49 (0)8331 4904-0  
Fax: +49 (0)8331 4904-20  
Fon: +49 (0)821 455459-0  
Fax: +49 (0)821 455459-20

Urheberrechtlich geschützt!  
© 2022 LARS consult GmbH  
E-Mail: info@lars-consult.de  
Web: www.lars-consult.de

Koordinatensystem: ETRS89\_UTM-32N Plot erstellt am: 07.11.2022 Blattgröße: 0.76m x 0.30m = 0.23 m2  
Dateipfad: L:\6552-Rammingen\_Gewerbe Nord III\01-Bauleitplanung\04-CAD\05-FNP\221102\_6552\_FNP\_Änderung.dwg